

PLANTA
ESC.: 1:1000

NOTAS:

1. DIMENSÕES E ELEVAÇÕES EM METRO, EXCETO ONDE INDICADO;
2. DISTÂNCIA ENTRE ESTACAS = 20m;
3. PARA DESENHOS DE PERFIL VER: DE-027.19-GEO-ALV1-003.

LEGENDA:

GEOMETRIA

- MEIO FIO PROJETADO
- EIXO PROJETADO
- PISTA PROJETADA

TOPOGRAFIA

- MURO
- CONSTRUÇÃO
- CERCA
- BORDO DA RUA
- POSTE
- ÁRVORE

SEÇÃO TIPO:

RAMO 0 EST = 0+0,00 a 26+00,000
RAMO 100

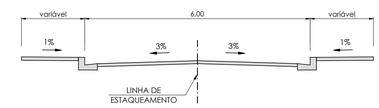

RAMO 0 EST = 26+0,00 a 39+0,000

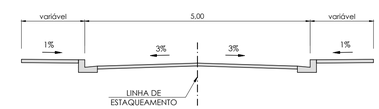

ARTICULAÇÃO:

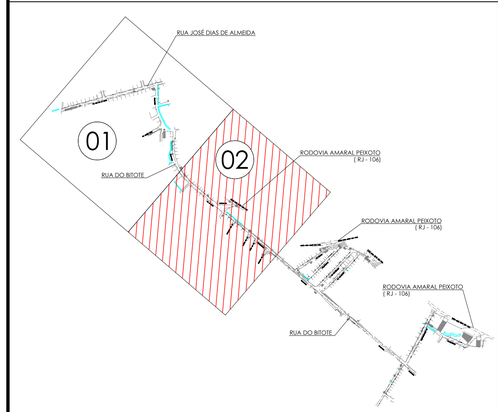

REV.	DESCRIÇÃO	DATA	EXEC.	VERIF.	APROV.
A	EXCLUÍDO PROJETO GEOMÉTRICO DA ESTACA 27 a 39 NA RUA DO BITOTE	04/12/2019	PJB	MAOR	-
0	EMISSÃO INICIAL	27/08/2019	PJB	MAOR	-

EMITENTE:
CONTRATO DE CONSULTORIA EM APOIO TÉCNICO DE ENGENHARIA E ARQUITETURA
CONTRATO Nº 050/2019

MARCELO ANTÔNIO OLIVEIRA DOS REIS
CREA/RJ 1992100003

TETRIS Engenharia

EXEC.	PJB	27/08/19
DES.	CVBB	27/08/19
VER.	MAOR	27/08/19

PREFEITURA SAQUAREMA
TRABALHO E RESPEITO

APROVADO

SECRETÁRIO DE OBRAS E URBANISMO

SECRETARIA DE OBRAS E URBANISMO

TÍTULO: PROJETO BÁSICO DE GEOMETRIA
PLANTA

LOCAL: RUA DO BITOTE E OUTRAS
ALVORADA (ALVORADA 1)

ARQ. ELETRÔNICO: DE-027.19-GEO-ALV1-002

PROJETO

NOME

Nº: DE-027.19-GEO-ALV1-002

ESCALA	DATA	PRANCHA
1:1000	AGOSTO/2019	002/002

ISO A1 841 x 594 mm